





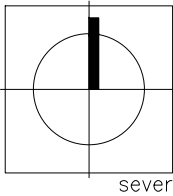
SITUACE - KATASTRÁLNÍ MAPA

M 1:1000

LEGENDA:

 BUDOVA A

 BUDOVA B



<div>DOKUMENTACE</div> <div>SOUČASNÉHO STAVU OBJEKTU ŠKOLY</div> <div>ŽIŽKOVO NÁMĚSTÍ Č.P. 75/12, 286 80 ČÁSLAV</div> <div>STAV KE DNI: 31.08.2016</div>		NÁZEV AKCE:		AUTORIZACE:	
		OBJEDNATEL:		ČÍSLO PARÉ:	
<div>STŘEDNÍ ODBORNÉ UČILIŠTĚ ČÁSLAV</div> <div>ŽIŽKOVO NÁMĚSTÍ Č.P. 75/12, 286 80 ČÁSLAV</div>					
ZHOTOVITEL:	<div>ING. MARTIN IVAN</div> <div>ARCHITEKTONICKÁ A PROJEKČNÍ KANCELÁŘ</div> <div>SLADOVNÍ 1289, 752 01 KOJETÍN</div> <div>tel. +420 774 277 529</div>	ZODP. PROJEKTANT:			
		KOORDINÁTOR PROJEKTU:		ING. MARTIN IVAN	
		KONTROLOVAL:		ING.MARTIN IVAN	
		STUPEŇ PD:		DSS	
SUBDODAVATEL:		ZAKÁZKOVÉ ČÍSLO:		2472	
		DATUM:		SRPEN 2016	
		FORMÁT:		2x A4	
STAVEBNÍ OBJEKT:		NÁZEV SOUBORU:		2472-DSS-VVV-01_SOUČasbav.dwg	
ČÁST:		REVIZE:	DATUM	VYPRACOVAL	KONTROLOVAL
		01	31.08.2016	ING. MARTIN IVAN	ING. MARTIN IVAN
		02			
		03			
NÁZEV PŘÍLOHY:		MĚŘITKO:		OZNAČENÍ PŘÍLOHY:	
SITUACE - KATASTRÁLNÍ MAPA		1:1000		C.01	